




COMUNE DI SAN POTITO SANNITICO PROVINCIA DI CASERTA


Tel. 0823/9111526 – Fax 0823/911629
e-mail tecnicosanpotito@gmail.com
pec: ufficiotecnico.sanpotito@asmepec.it

SPORTELLO UNICO PER L'EDILIZIA

Protocollo n°	4609	Del 25/09/2017
	<p>Spett.le Ministero dei beni e delle attività culturali e del turismo Soprintendenza Archeologia belle arti e paesaggio Per le province di Caserta e Benevento Palazzo Reale- Viale Douhet,2/A 81100- CASERTA</p> <p>Settore afferente la tutela del paesaggio Settore afferente la tutela dei beni archeologici Mbac-sabap-ce@mailcert.beniculturali.it E.p.c.</p> <p>Spett.le Direzione Regionale per i Beni Culturali e Paesaggistici della Campania Via Eldorado 1- 80132- Castel dell'Ovo NAPOLI Sr-cam@beniculturali.it Mbac-sr-cam@mailcert.beniculturali.it</p> <p>Spett.le Dipartimento di prevenzione U.O.P.C. Distretto 15 Sede di Piedimonte Matese Uopc.piedimonte@pec.aslcaserta.it</p> <p>Spett.le Dipartimento di prevenzione U.O.V. Distretto 15 Sede di Piedimonte Matese Uov.piedimonte@pec.aslcaserta.it</p> <p>Ai legale rappresentante dell'Ente-Sede</p> <p>Al Progettista dell'intervento : Egr. Ing. Michele Martuscelli Presso Azienda Agricola Quercete Via Provinciale per Gioia-loc. Quercete 81016-San Potito Sannitico (Ce) quercete@legalmail.it</p> <p>Egr. Ing. Vittorio Civitillo Legale rappresentante Azienda Agricola Quercete Via Provinciale per Gioia 81016- San Potito Sannitico quercete@legalmail.it</p> <p>Al Responsabile del SUAP-SEDE Al Responsabile dell'Ufficio Gestione Pratiche Paesaggistiche - SEDE</p>	

OGGETTO	Convocazione Conferenza Servizi per l'esame di pratiche paesaggistiche.
	Trasmissione avviso di indizione Conferenza dei Servizi decisoria ex art.14 comma 2 Legge 241/90 e ss.mm.ii.: Forma semplificata modalità asincrona per le pratiche di seguito indicate: Progetto di opera privata – INTERVENTO DI AMMODERNAMENTO E RIFUNZIONALIZZAZIONE AZIENDALE PER IL MIGLIORAMENTO DELLA REDDITIVITA' E DELLA COMPETITIVITA' CON UTILIZZO DI TECNOLOGIE INNOVATIVE E GESTIONE SOSTENIBILE DEL PATRIMONIO- AZIENDALE per conto dell'Azienda Agricola Quercete a r.l.
	Si trasmette in allegato l'avviso inerente la Conferenza di Servizi indicata in oggetto e la relativa documentazione progettuale ai fini dell'acquisizione dei prescritti pareri, visti, nulla osta o altri atti di assenso comunque denominati.
Precisazioni ai sensi della legge 241/90 e ss.mm.ii.	La presente costituisce comunicazione di avvio del procedimento alla ditta richiedente come previsto dall'art.146 comma 7 del Codice dei Beni Culturali e del Paesaggio, a mezzo pubblicazione sul sito informativo dell'Ente, ovvero comunicazione all'interessato, ovvero mediante comunicazione al professionista incaricato di cui si è in possesso dei relativi indirizzi di posta elettronica.
Note:	La prima seduta della Conferenza dei Servizi è fissata per il giorno 11/10/2017 alle ore 16:00 presso la sede comunale sita in Piazza della Vittoria 6.
	Distinti saluti.
	IL RESPONSABILE UNICO DEL PROCEDIMENTO
	Geom. Giuseppe SISTO

Allegati:



Progetto di opera privata

Determina indizione conferenza dei servizi.

Avviso convocazione Conferenza dei Servizi

Valutazione di conformità

Verbale commissione locale per il paesaggio

Proposta motivata di accoglimento della richiesta di autorizzazione paesaggistica

Elaborati grafici e documentazione amm/va:

Elaborato di Progetto: Istanza Pdc ed Allegati

ELABORATO 1 Elaborato di Progetto: RELAZIONE TECNICA GENERALE

ELABORATO int.1 ELABORATI PLANIMETRIE varie

ELABORATO 2 Elaborato di Progetto: RELAZIONE PAESAGGISTICA (ai sensi del D.P.C.M. 12/12/2005 e smi)

ELABORATO " rev Elaborato di Progetto: RELAZIONE PAESAGGISTICA (ai sensi del D.P.C.M. 12/12/2005 e smi)

ELABORATO 3 Elaborato di Progetto: RILIEVO FOTOGRAFICO

ELABORATO 4-RGa Elaborato di Progetto: RELAZIONE GEOLOGICA

ELABORATO 5- RGb Elaborato di Progetto: RELAZIONE GEOLOGICO-TECNICA COMPATIBILITA' IDROGEOLOGICA

ELABORATO 6 INQUADRAMENTO URBANISTICO- TERRITORIALE STRALCI vari

ELABORATO 7 Elaborato di Progetto: PLANIMETRIE GENERALI SU BASE CATASTALE CON EVIDENZA DEGLI IMMOBILI

ELABORATO 7i Elaborato di Progetto: PLANIMETRIA GENERALE E STRALCI

ELABORATO 8 Elaborato Stato di fatto e di Progetto: Intervento "A"

ELABORATO 9.1 Elaborato di Progetto: Intervento "B"

ELABORATO 9.2 Elaborato di Progetto: Intervento "B"

ELABORATO 10.1 Elaborato di Progetto: Intervento "C"

ELABORATO 10.2 Elaborato di progetto : Intervento "C"

ELABORATO 10.3 Elaborato di progetto : Intervento "C"

ELABORATO 11.1 Elaborato di progetto: Intervento "D"


ELABORATO 11.2 Elaborato di Progetto : Intervento "D"

ELABORATO 12 Elaborato di Progetto: Intervento E e particolari costruttivi

Nota prot. 105 del 05/01/2017
Nota prot. 116 del 09/01/2017
Nota integrativa datata 18/01/2017
Nota prot. 350 del 20/01/2017 con allegati
Nota prot. 650 del 03/02/2017 con allegati
Valutazione di conformità prot. 759 del 13/02/2017
Dichiarazione datata 11/05/2017
Nota prot. 2564 del 22/03/2017
Nota prot. 3406 del 07/07/2017
Verbale commissione locale paesaggio seduta del 05/09/2017
Nota prot. 4540 del 20/09/2017
Proposta di accoglimento della richiesta di autorizzazione paesaggistica prot. 4585 del 22/09/2017.

IL RESPONSABILE UNICO DEL PROCEDIMENTO

Geom. Giuseppe SISTO



[Handwritten signature]