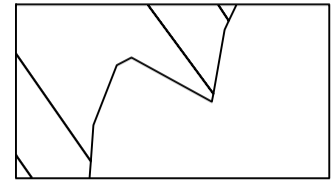
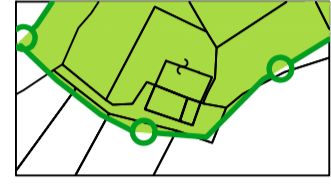


Legenda



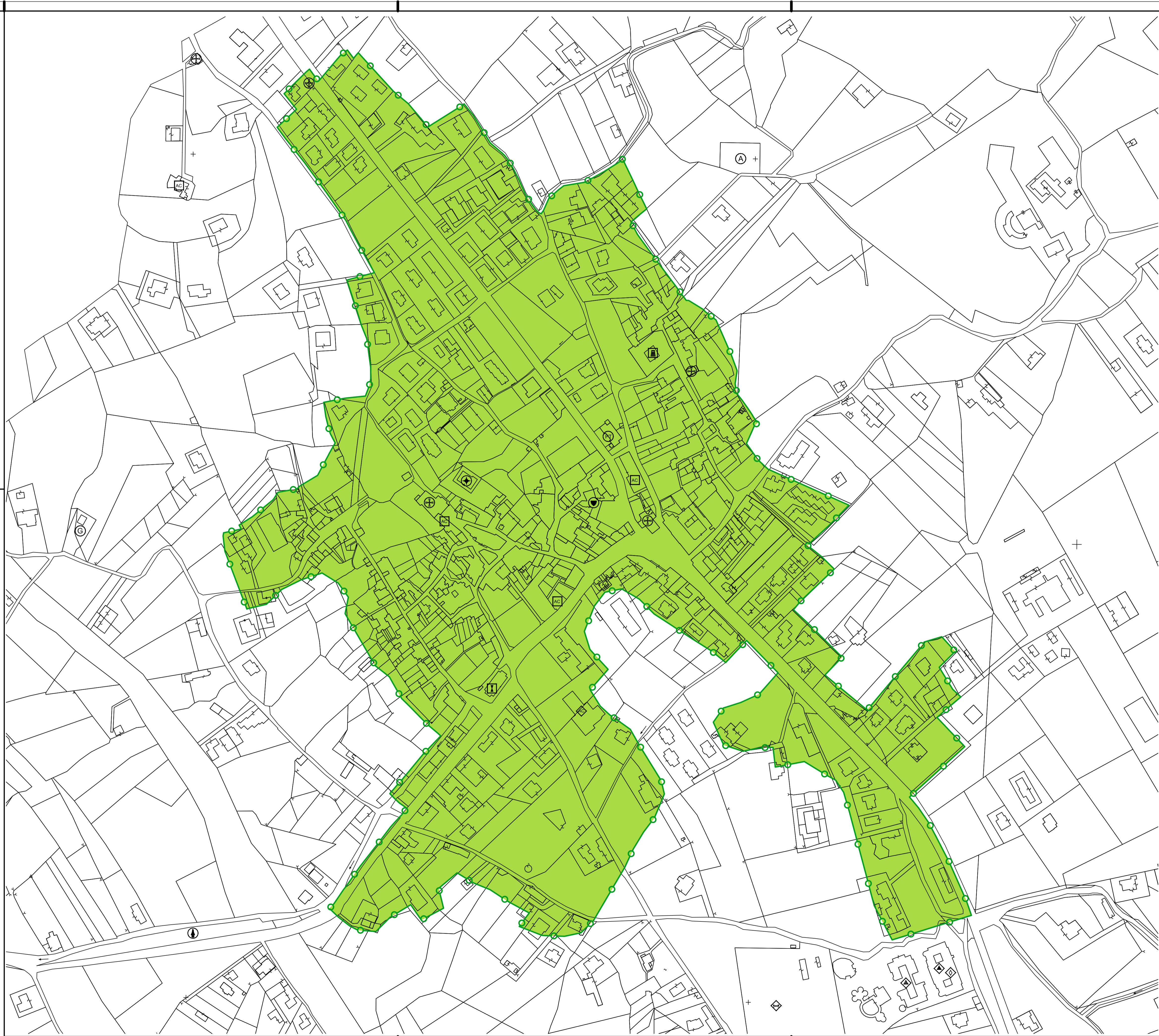
Confini comunali



Limite Centro Abitato



Centro Abitato



SAN POTITO SANNITICO (CE)

PUC Piano Urbanistico Comunale

L.R.16/04 e Regolamento n. 5 del 04.08.2011 - BURC n. 53 del 08.08.2011



Dott. Arch. Maria Loffreda via Campo n. 45 San Potito Sannitico (CE)

Perimetrazione Centro Abitato		Tav. A.1.6.1
		Scala 1:2.000
<small>Adottato con Delibera di Giunta Comunale n. 72 del 07/07/2019 - Pubblicazione BURC n. 46 del 05/08/2019 Integrato con le osservazioni recepite con Delibera di Giunta Comunale n. 131 del 27/12/2019</small>		
Sindaco di San Potito Sannitico dott. Francesco IMPERADORE	Responsabile del Procedimento Geom. Giuseppe SISTO	
VALUTAZIONE AMBIENTALE STRATEGICA arch. Gianluca CIOFFI	IL PROGETTISTA Arch. Maria LOFFREDA	
GEOLOGIA Dott. Geologo Massimo FRANCO Dott. Gianluca MASOTTA	COLLABORATORE Geom. Giovanni SPINOSA	
CARTA UTILIZZO DEL SUOLO Dott. Francesco LANGELLOTTI	Data:	15/01/2019