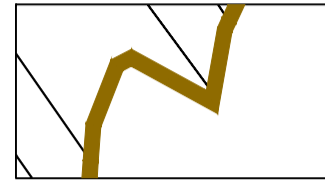


# Legenda



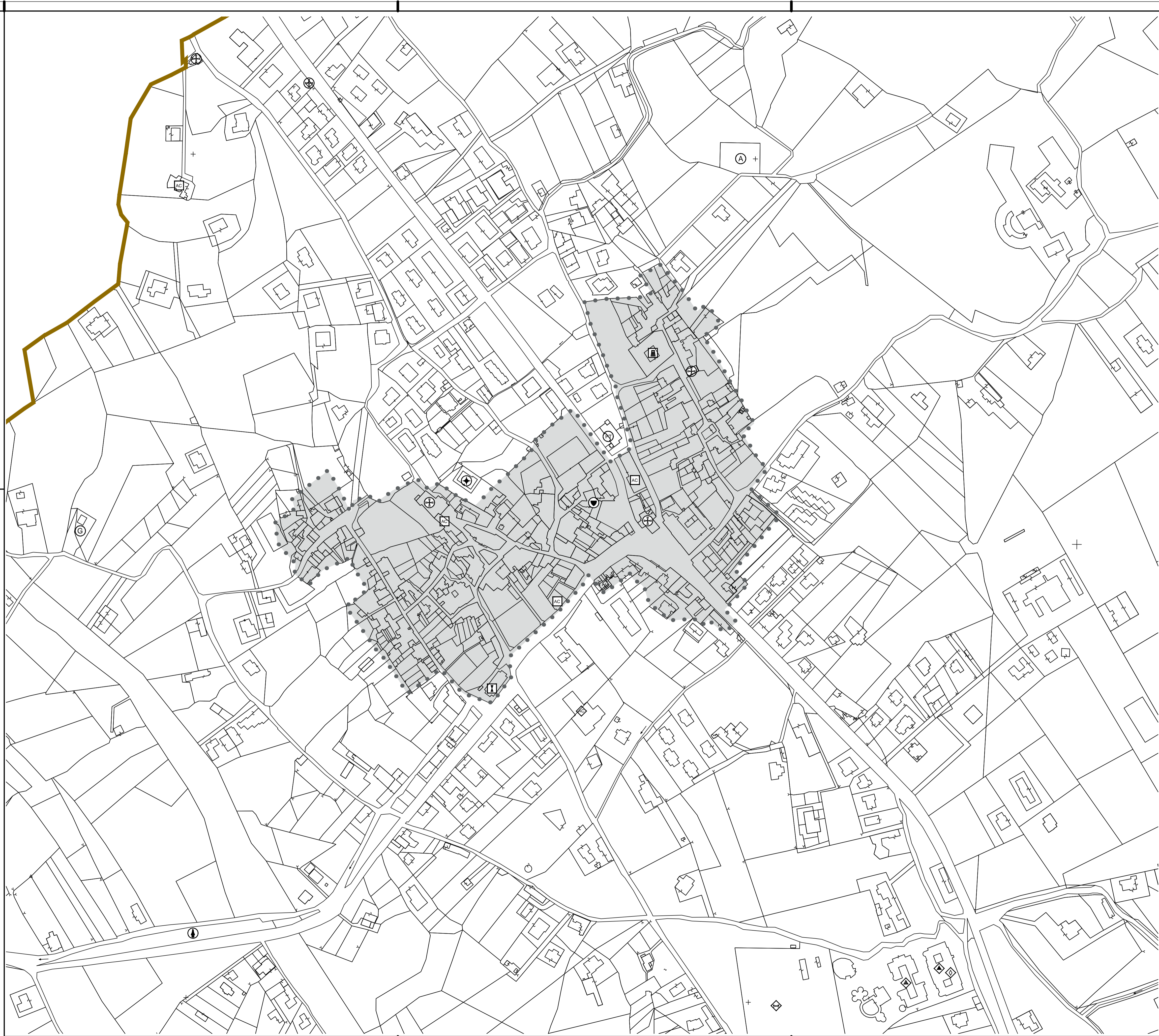
Confini comunali



Limite Centro storico



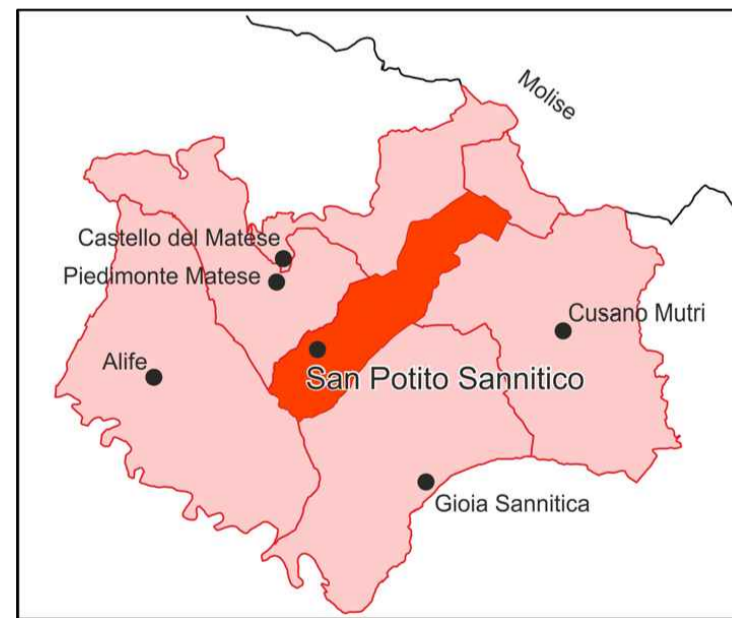
Centro Storico

## SAN POTITO SANNITICO (CE)

### PUC Piano Urbanistico Comunale

L.R.16/04 e Regolamento n. 5 del 04.08.2011 - BURC n. 53 del 08.08.2011



<b>Perimetrazione Centro Storico</b>		Tav. <b>A</b> .1.5.1
		Scala 1:2.000
Sindaco di San Potito Sannitico dott. Francesco IMPERADORE		Responsabile del Procedimento Geom. Giuseppe SISTO
VALUTAZIONE AMBIENTALE STRATEGICA arch. Gianluca CIOFFI		<b>IL PROGETTISTA</b> Arch. Maria LOFFREDA
GEOLOGIA Dott. Geologo Massimo FRANCO Dott. Gianluca MASOTTA		COLLABORATORE Geom. Giovanni SPINOSA
CARTA UTILIZZO DEL SUOLO Dott. Francesco LANGELLOTTI		Data: 01/01/2018