
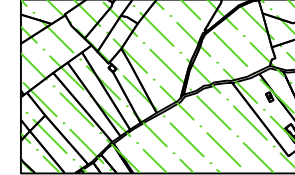



Legenda

-  **Confini comunali**
-  **Zona sottoposta a vincolo idrogeologico**
-  **Limite vincolo idrogeologico**

SAN POTITO SANNITICO (CE)

PUC Piano Urbanistico Comunale

L.R.16/04 e Regolamento n. 5 del 04.08.2011 - BURC n. 53 del 08.08.2011



| | | |
|---|---|-----------------------|
| Vincolo Idrogeologico | | Tav. A_1.4.1 |
| | | Scala 1:10.000 |
| Sindaco di San Potito Sannitico Dott. Francesco IMPERADORE | Responsabile del Procedimento Geom. Giuseppe SISTO | |
| VALUTAZIONE AMBIENTALE STRATEGICA Arch. Giuseppa COFFI | IL PROGETTISTA Arch. Maria LOFFREDA | |
| GEOLOGIA Dott. Giorgio Massimo FRANCO Dott. Giuseppa MAGGIA | COLLABORATORE Geom. Giovanni SPINOSA | |
| CARTA UTILIZZO DEL SUOLO Dott. Francesco LANZILOTTI | Data: 04/04/2019 | |