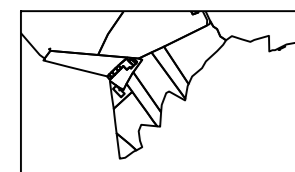
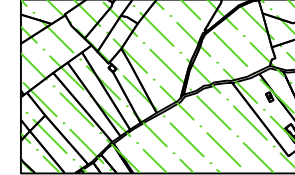

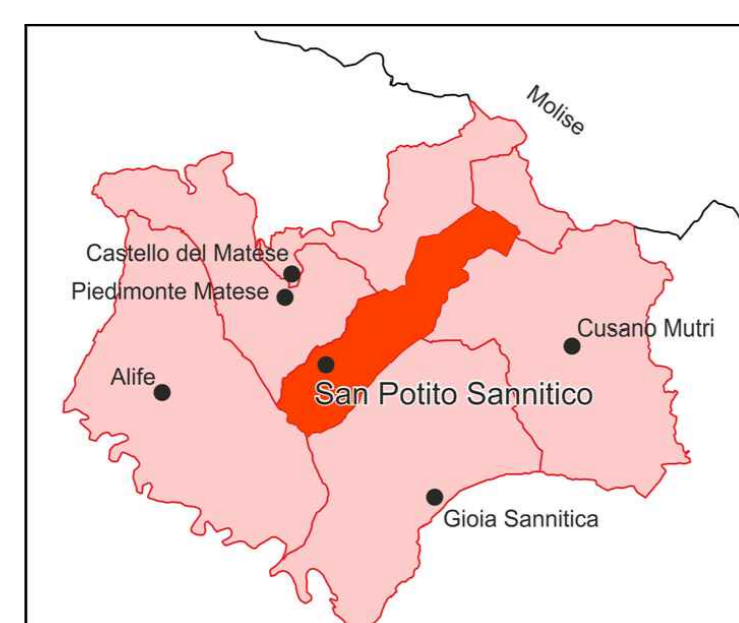


Legenda

 **Confini comunali**
 **Zona sottoposta a vincolo idrogeologico**
 **Limite vincolo idrogeologico**

SAN POTITO SANNITICO (CE)

PUC Piano Urbanistico Comunale
L.R.16/04 e Regolamento n. 5 del 04.08.2011 - BURC n. 53 del 08.08.2011



| | | |
|---|--|---|
| Vincolo Idrogeologico | | Tav. A.1.4.1 |
| | | Scala 1:10.000 |
| <small>Adottato con Delibera di Giunta Comunale n. 72 del 07/07/2019 - Pubblicazione BURC n. 49 del 05/09/2019 Integrato con le osservazioni ricevute con Delibera di Giunta Comunale n. 11 del 27/12/2019</small> | | |
| Sindaco di San Potito Sannitico dott. Francesco IMPERADORE | | Responsabile del Procedimento Geom. Giuseppe SISTO |
| VALUTAZIONE AMBIENTALE STRATEGICA <small>scr. Giustica COPPI</small> | | IL PROGETTISTA Arch. Maria LOFFREDA |
| GEOLOGIA Dott. Giuseppe Massimo FRANCO Dott. Giustica MAGOTTA | | COLLABORATORE Geom. Giovanni SPINOSA |
| CARTA UTILIZZO DEL SUOLO dott. Francesco LANZELLOTTI | | Data: 15/01/2019 |

Dott. Arch. Maria Loffreda via Campo n. 45 San Potito Sannitico (CE)