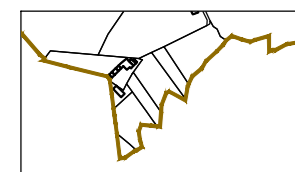

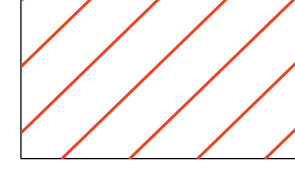
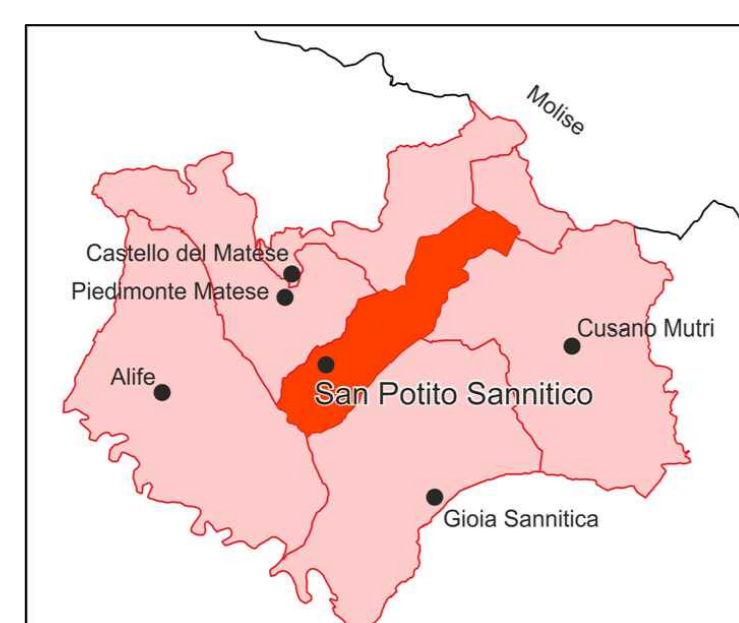


Legenda

-  Confini comunali
-  **Area ZPS** (Zona di Protezione Speciale)
-  **Area SIC** (Sito di Importanza Comunitaria)

SAN POTITO SANNITICO (CE)

PUC Piano Urbanistico Comunale
L.R.16/04 e Regolamento n. 5 del 04.08.2011 - BURC n. 53 del 08.08.2011



Rete Ecologica Europea "Natura 2000"		Tav. A.1.2.4
		Scala 1:10.000
Sindaco di San Potito Sannitico Dott. Francesco IMPERADORE		Responsabile del Procedimento Geom. Giuseppe SISTO
VALUTAZIONE AMBIENTALE STRATEGICA Arch. Giuliana COFFI		IL PROGETTISTA Arch. Maria LOFFREDA
GEOLOGIA Dott. Sergio Massimo FRANCO Dott. Giuliana MAGGITA		COLLABORATORE Geom. Giovanni SPINOSA
CARTA UTILIZZO DEL SUOLO Dott. Francesco LANZILOTTI		Data: 04/04/2019