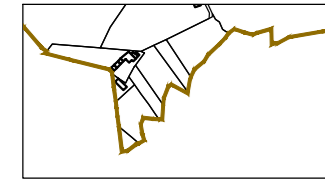


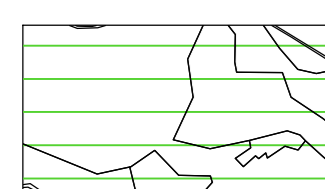



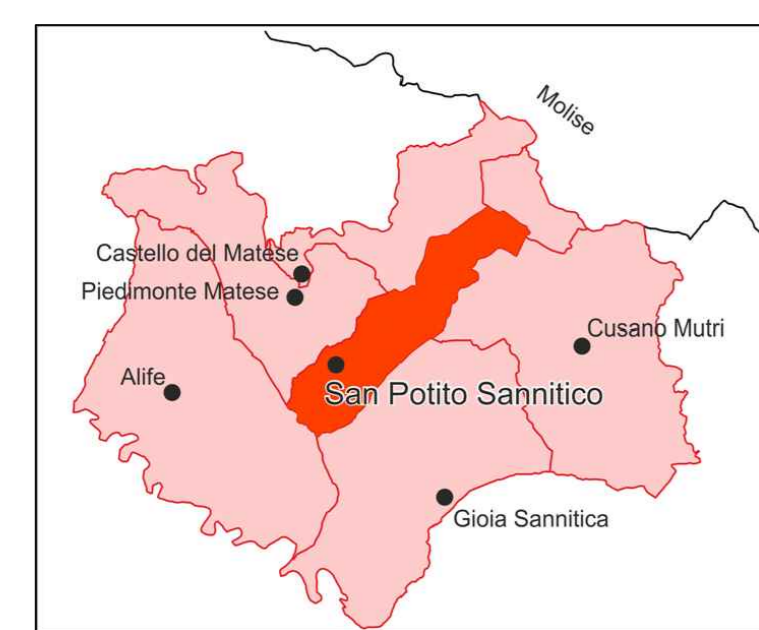
Legenda

	Confini comunali
	Confini del Parco
	Zona A Area di riserva integrale
	Zona B Area di riserva Generale
	Zona C Area di riserva Controllata

SAN POTITO SANNITICO (CE)

PUC Piano Urbanistico Comunale

L.R.16/04 e Regolamento n. 5 del 04.08.2011 - BURC n. 53 del 08.08.2011



Piano Parco Regionale del MATESE		Tav. A.1.2.2
		Scala 1:10.000
Sindaco di San Potito Sannitico Dott. Francesco IMPERADORE	Responsabile del Procedimento Geom. Giuseppe SISTO	
VALUTAZIONE AMBIENTALE STRATEGICA Arch. Giuseppa COFFI	IL PROGETTISTA Arch. Maria LOFFREDA	
GEOLOGIA Dott. Sergio Massimo FRANCO Dott. Giuseppa MAGGITA	COLLABORATORE Geom. Giovanni SPINOSA	
CARTA UTILIZZO DEL SUOLO Dott. Francesco LANZILOTTI	Data: 04/04/2019	

