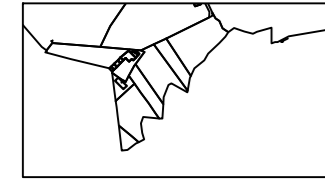

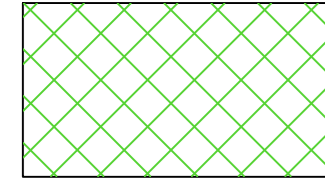
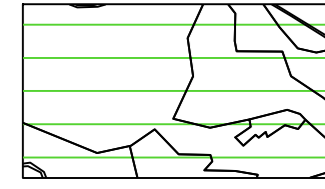
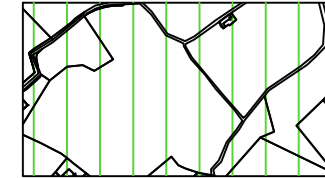
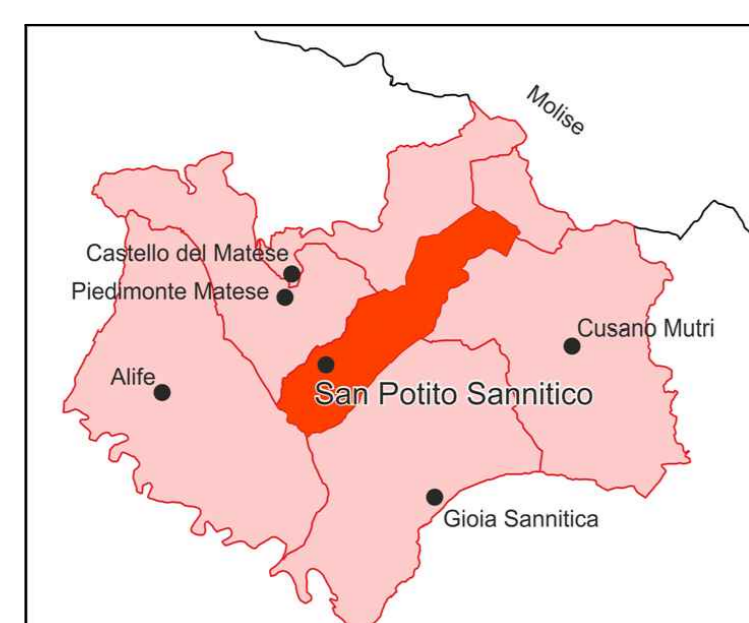


Legenda

-  Confini comunali
-  Confini del Parco
-  **Zona A** Area di riserva integrale
-  **Zona B** Area di riserva Generale
-  **Zona C** Area di riserva Controllata

SAN POTITO SANNITICO (CE)

PUC Piano Urbanistico Comunale
L.R.16/04 e Regolamento n. 5 del 04.08.2011 - BURC n. 53 del 08.08.2011



Piano Parco Regionale del MATESE		Tav. A 1.2.2
		Scala 1:10.000
Adottato con Delibera di Giunta Comunale n. 72 del 07/07/2019 - Pubblicazione BURC n. 49 del 08/08/2019 Integrato con le osservazioni ricevute con Delibera di Giunta Comunale n. 11 del 27/12/2019		
Sindaco di San Potito Sannitico dott. Francesco IMPERADORE		Responsabile del Procedimento Geom. Giuseppe SISTO
VALUTAZIONE AMBIENTALE STRATEGICA Arch. Giuseppa COPPI		IL PROGETTISTA Arch. Maria LOFFREDA
GEOLOGIA Dott. Giuseppe Massimo FRANCO Dott. Giuseppa MAGOTTA		COLLABORATORE Geom. Giovanni SPINOSA
CARTA UTILIZZO DEL SUOLO Dott. Francesco LANZELLOTTI		
Data:		15/01/2019

Dott. Arch. Maria Loffreda via Campo n. 45 San Potito Sannitico (CE)